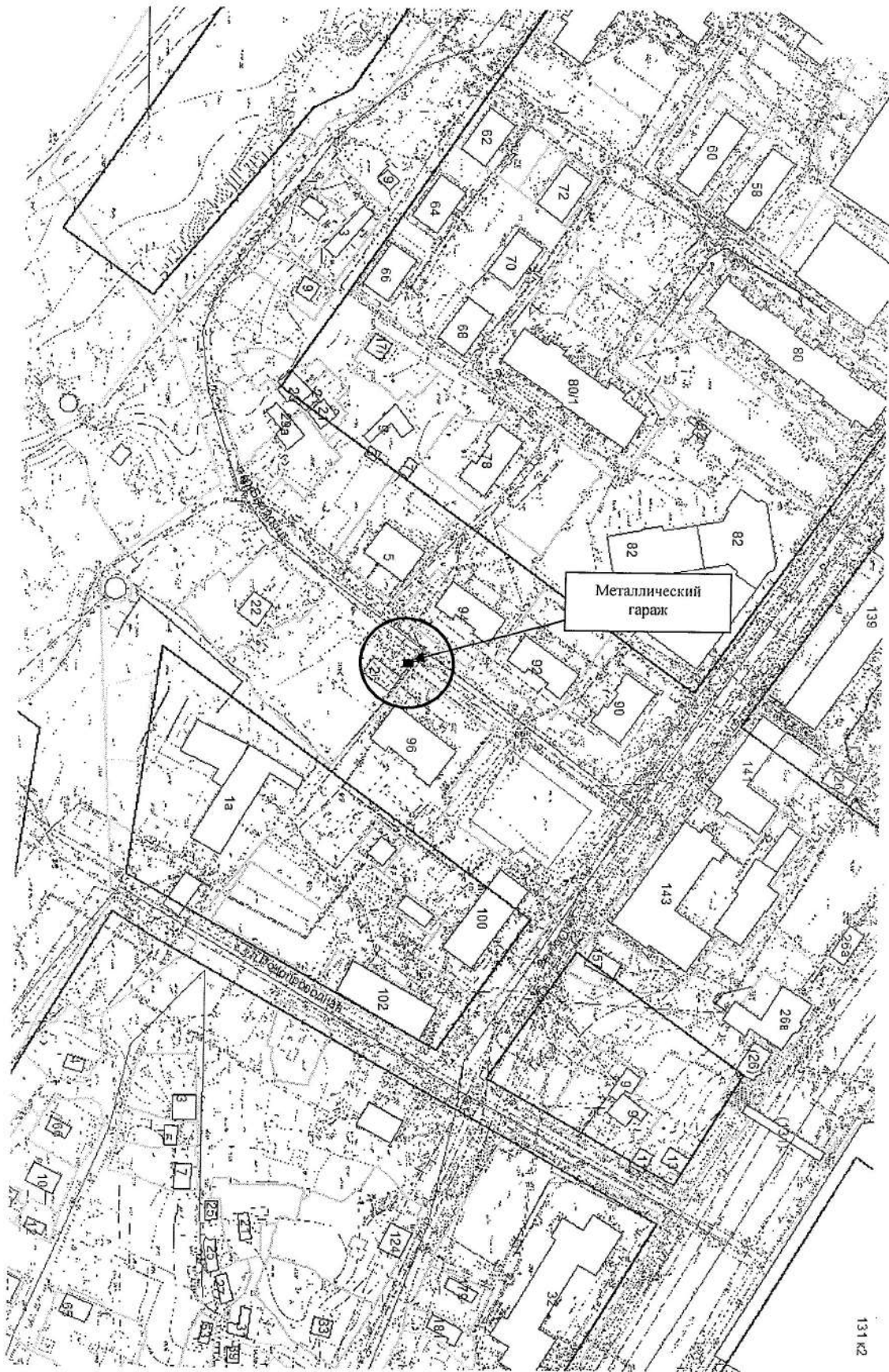


Информация о последствиях самовольного размещения нестационарных объектов

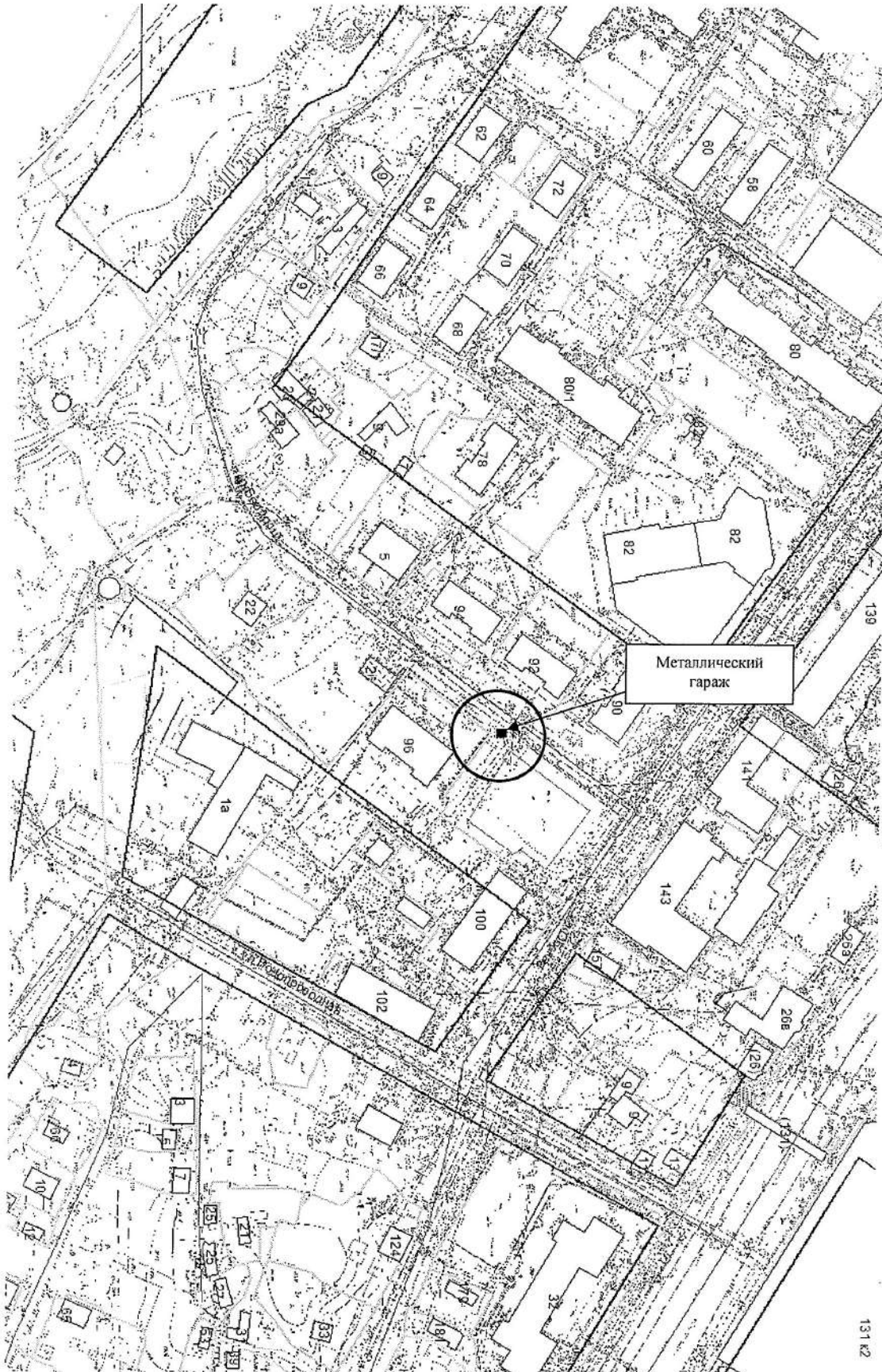
По результатам заседания комиссии по вопросам демонтажа самовольных нестационарных объектов на территории города Новосибирска от 29.01.2020 № 105 принято решение о демонтаже самовольных нестационарных объектов в пределах территорий, представленных на картах – схемах.

В соответствии с действующим Положением о нестационарных объектах на территории города Новосибирска, утвержденным решением Совета депутатов города Новосибирска от 29.04.2015 № 1336 (в редакции от 23.10.2019) (далее – Положение) в случае выявления повторного размещения самовольного нестационарного объекта в течение календарного года в пределах территории в радиусе 20 м от ранее демонтированного нестационарного объекта, указанной в карте-схеме территории, также в случае перемещения самовольного нестационарного объекта в пределах территории планируемого демонтажа и (или) если внешний вид его, в том числе размер, изменен, администрацией района (округом по районам) города Новосибирска (далее – администрация района (округ по районам)) составляется акт о выявлении самовольного нестационарного объекта (далее – акт о выявлении). На основании такого акта о выявлении департамент промышленности, инноваций и предпринимательства мэрии города Новосибирска, администрации районов (округ по районам) обеспечивают повторный демонтаж самовольного нестационарного объекта без совершения действий, предусмотренных пунктами 6.6 – 6.8 Положения.

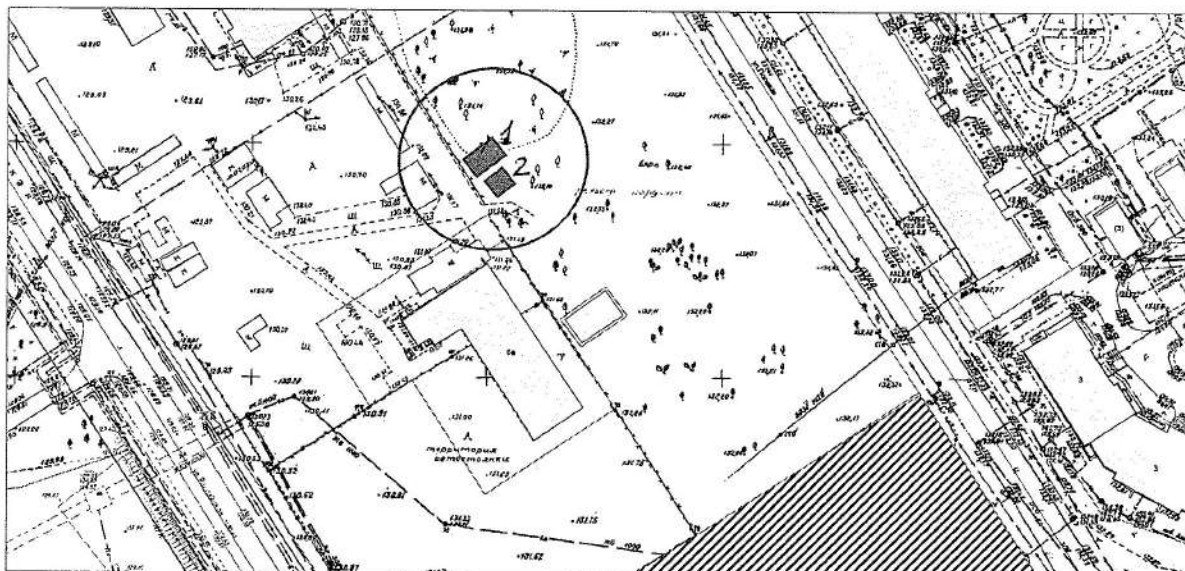
Карта-схема территории № 80
по адресному ориентиру улица Обская, (96)
на топографическом плане М 1:1500



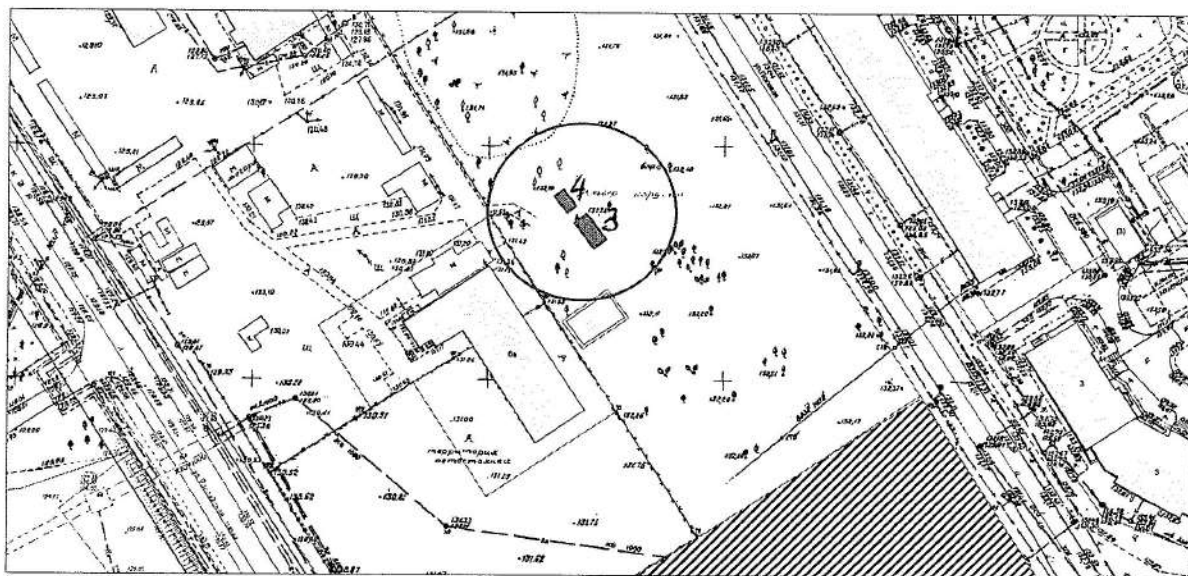
Карта-схема территории № 81
по адресному ориентиру улица Обская, 96
на топографическом плане М 1:1500



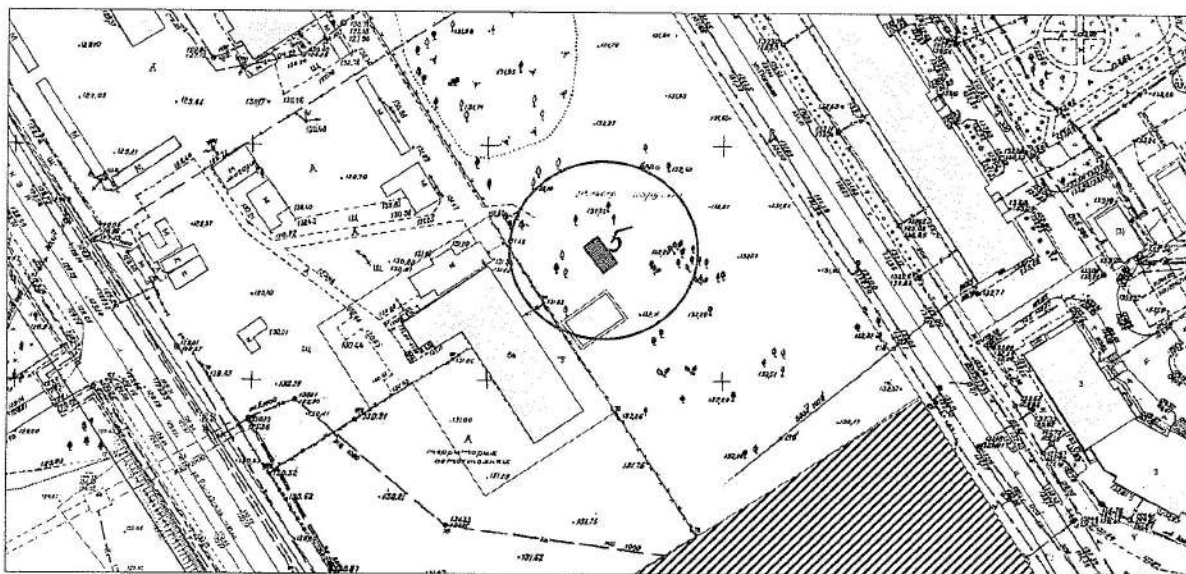
Карта-схема территории № 82
по адресному ориентиру: г. Новосибирск, ул. Российская
на топографическом плане М 1:1500



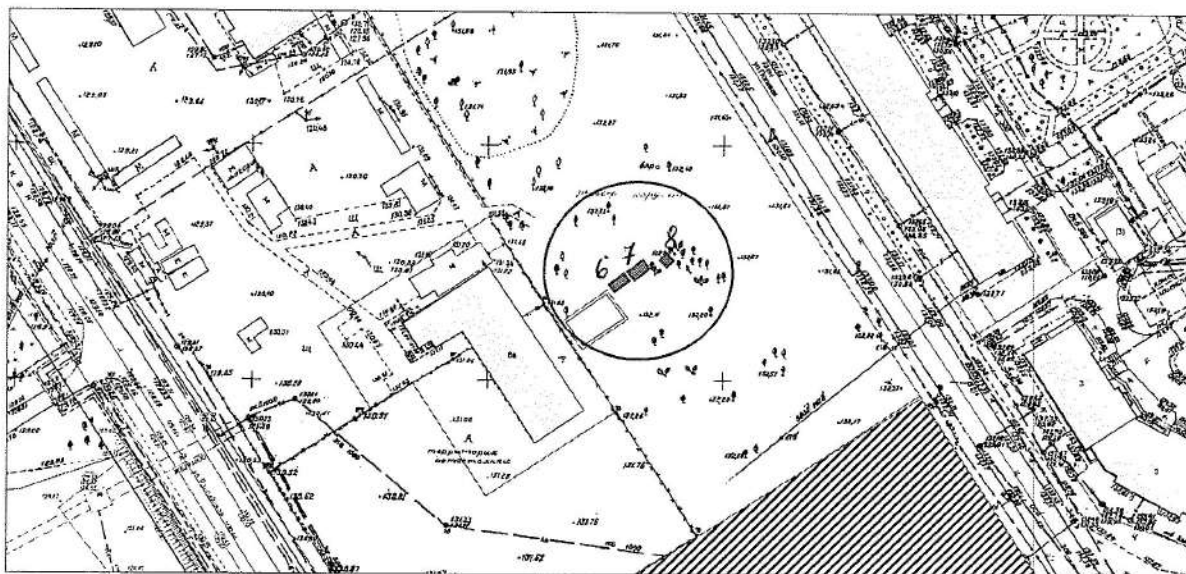
Карта-схема территории № 83
по адресному ориентиру: г. Новосибирск, ул. Российская
на топографическом плане М 1:1500



Карта-схема территории № 84
по адресному ориентиру: г. Новосибирск, ул. Российская
на топографическом плане М 1:1500

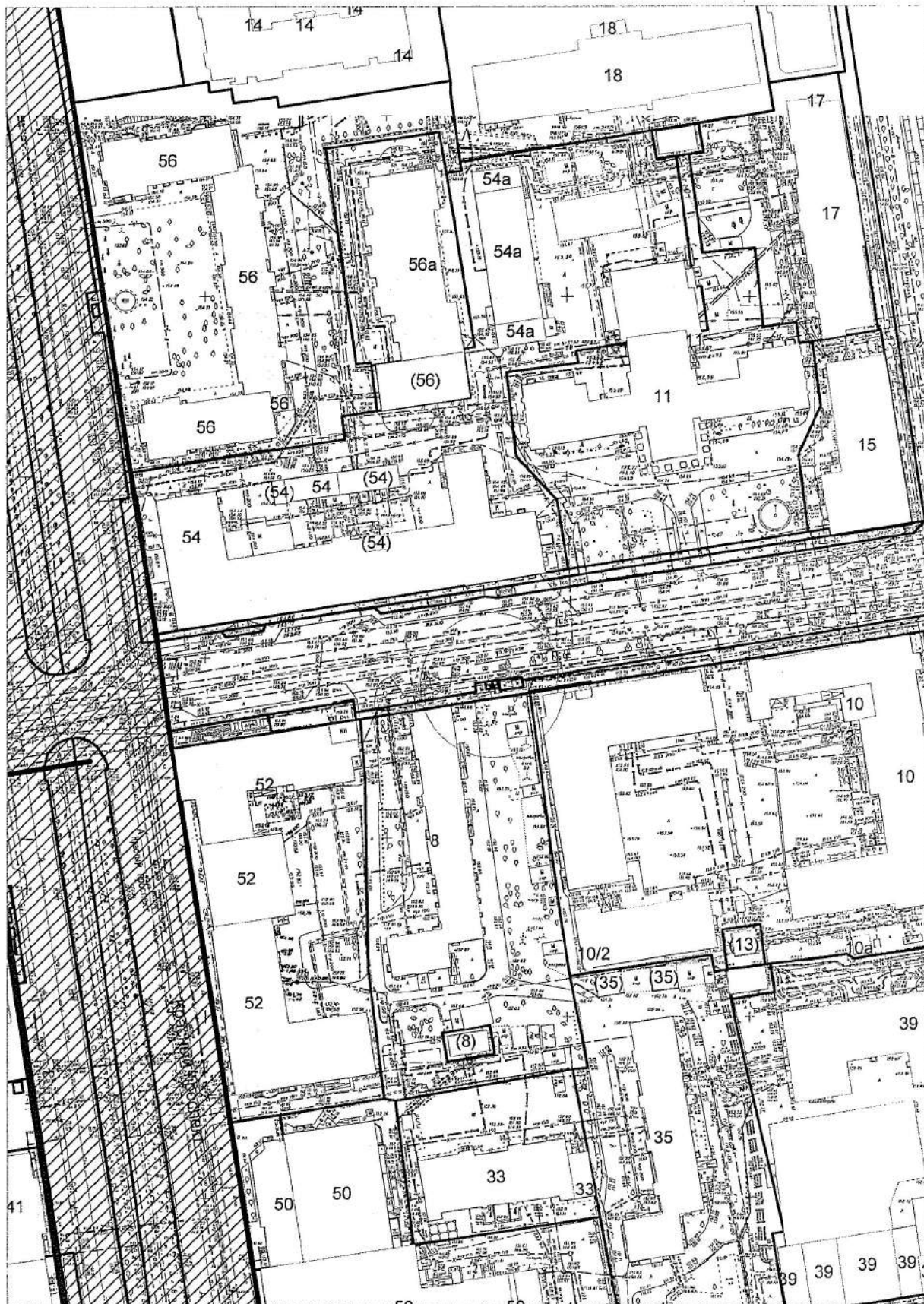


Карта-схема территории № 85
по адресному ориентиру: г. Новосибирск, ул. Российская
на топографическом плане М 1:1500



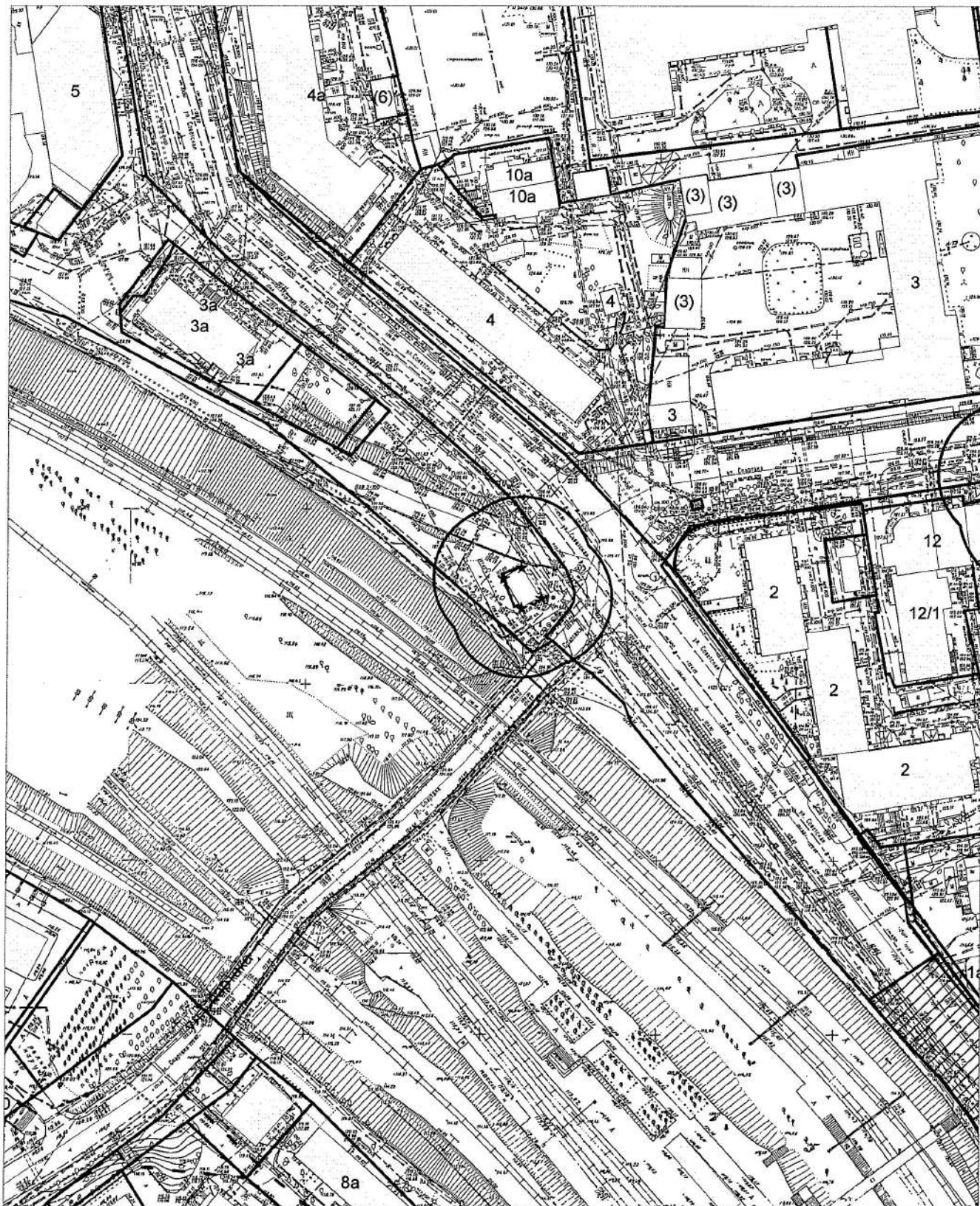
Карта-схема № 86

По адресному ориентиру: ул. Фрунзе, (8)
на топографическом плане М 1:1500

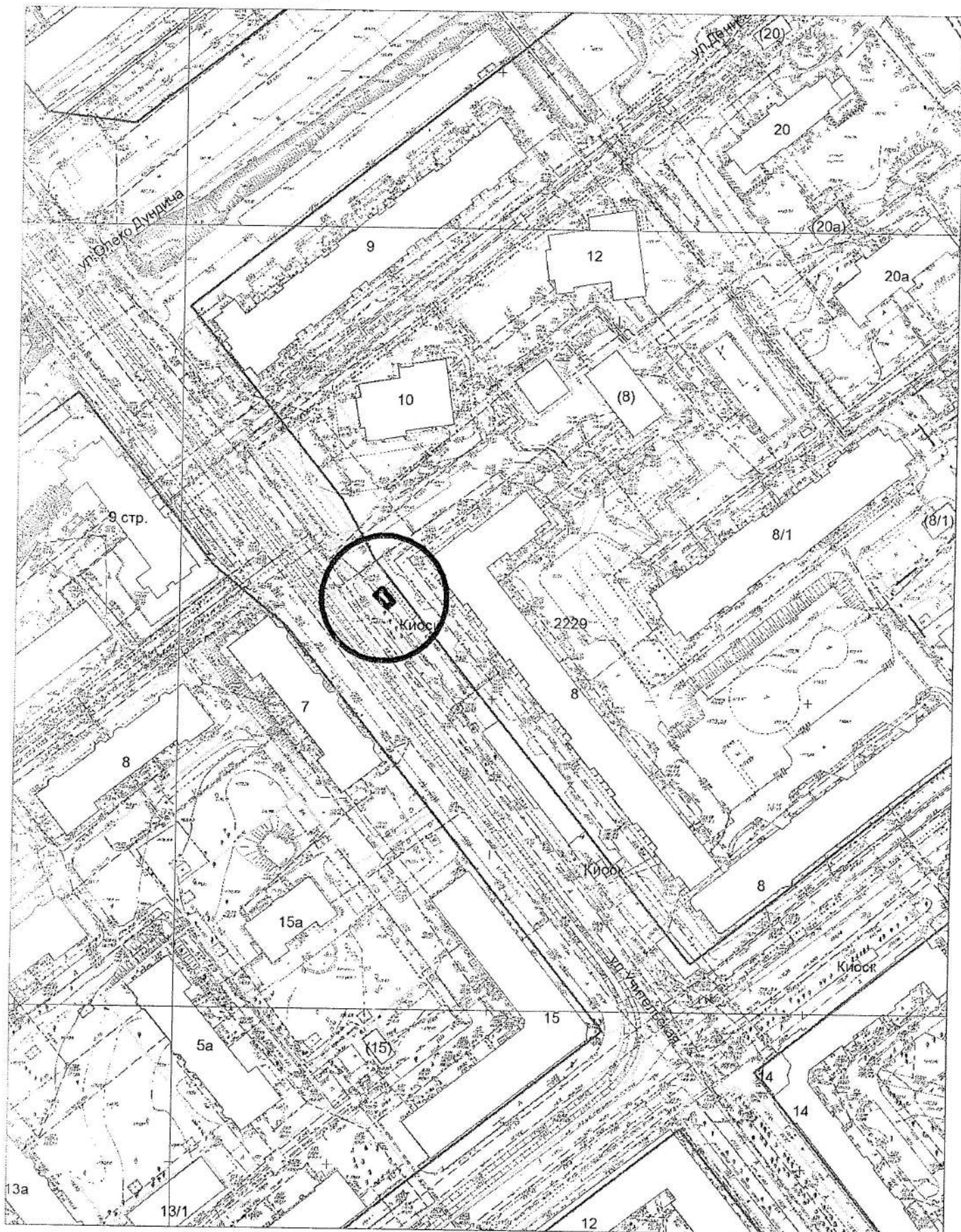


Карта-схема № 87

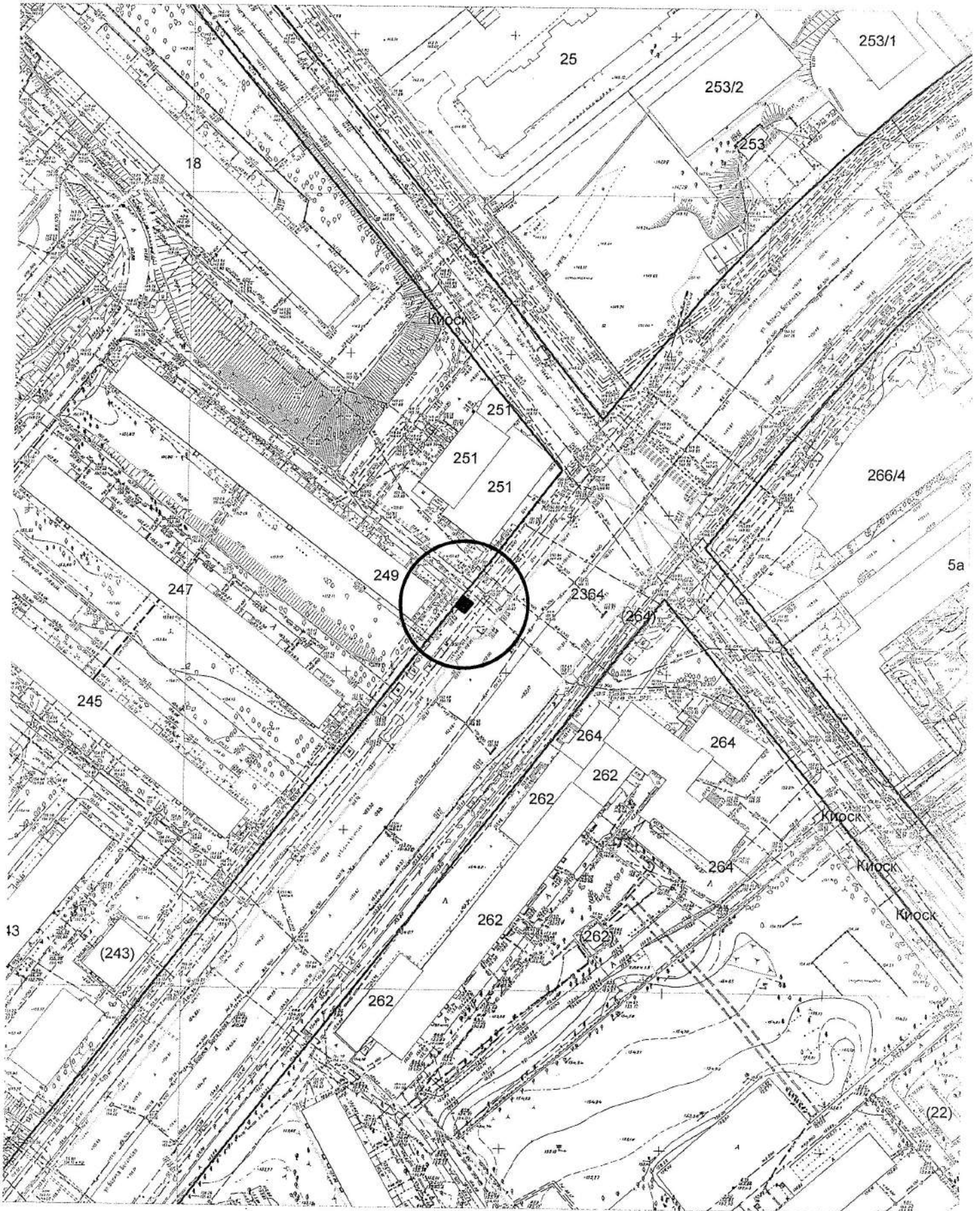
По адресному ориентиру: ул. Советская, (4к1)
на топографическом плане М 1:1500



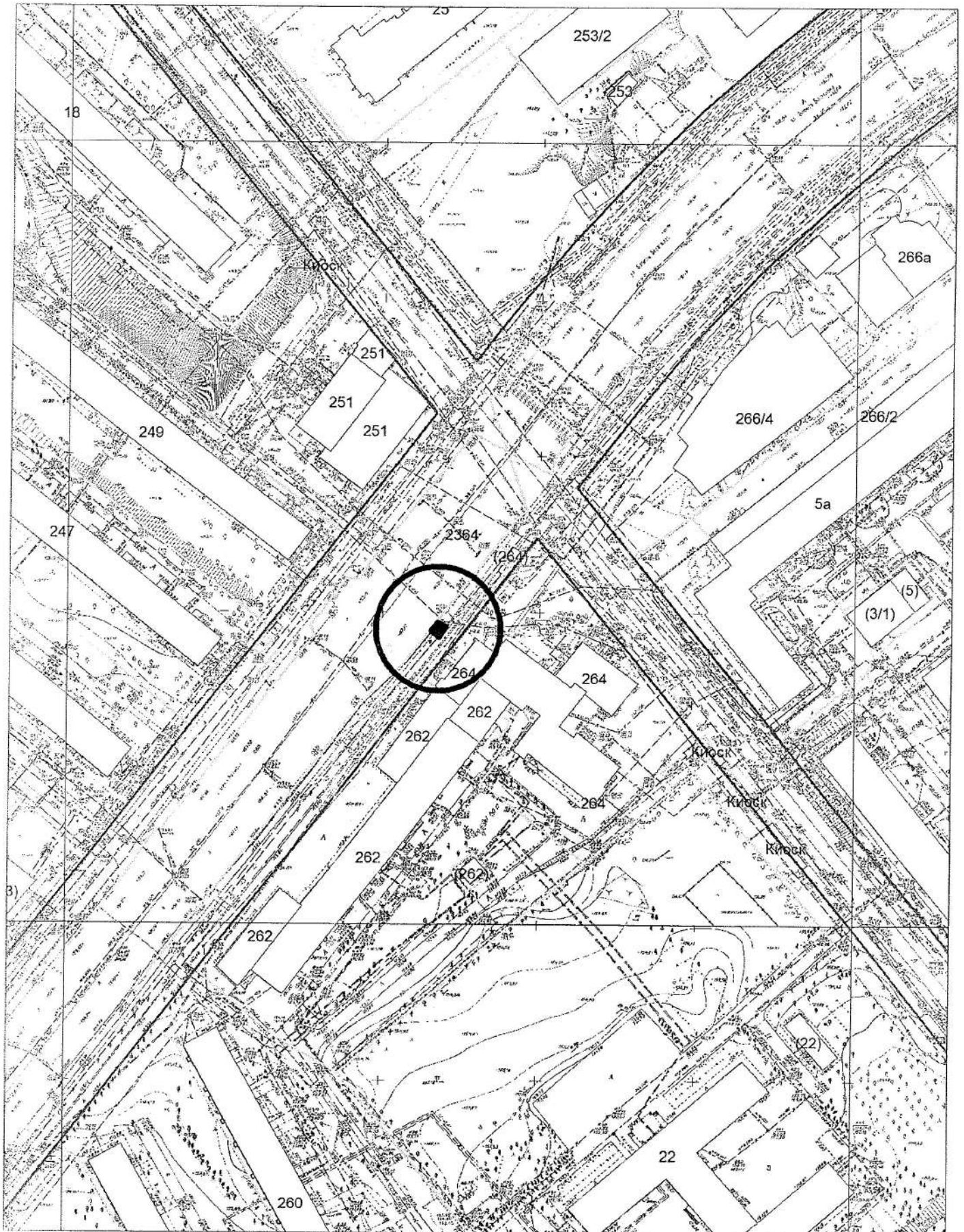
Карта - схема территории № 88
по адресному ориентиру ул. Учительская, 8
на топографическом плане М 1 : 1500



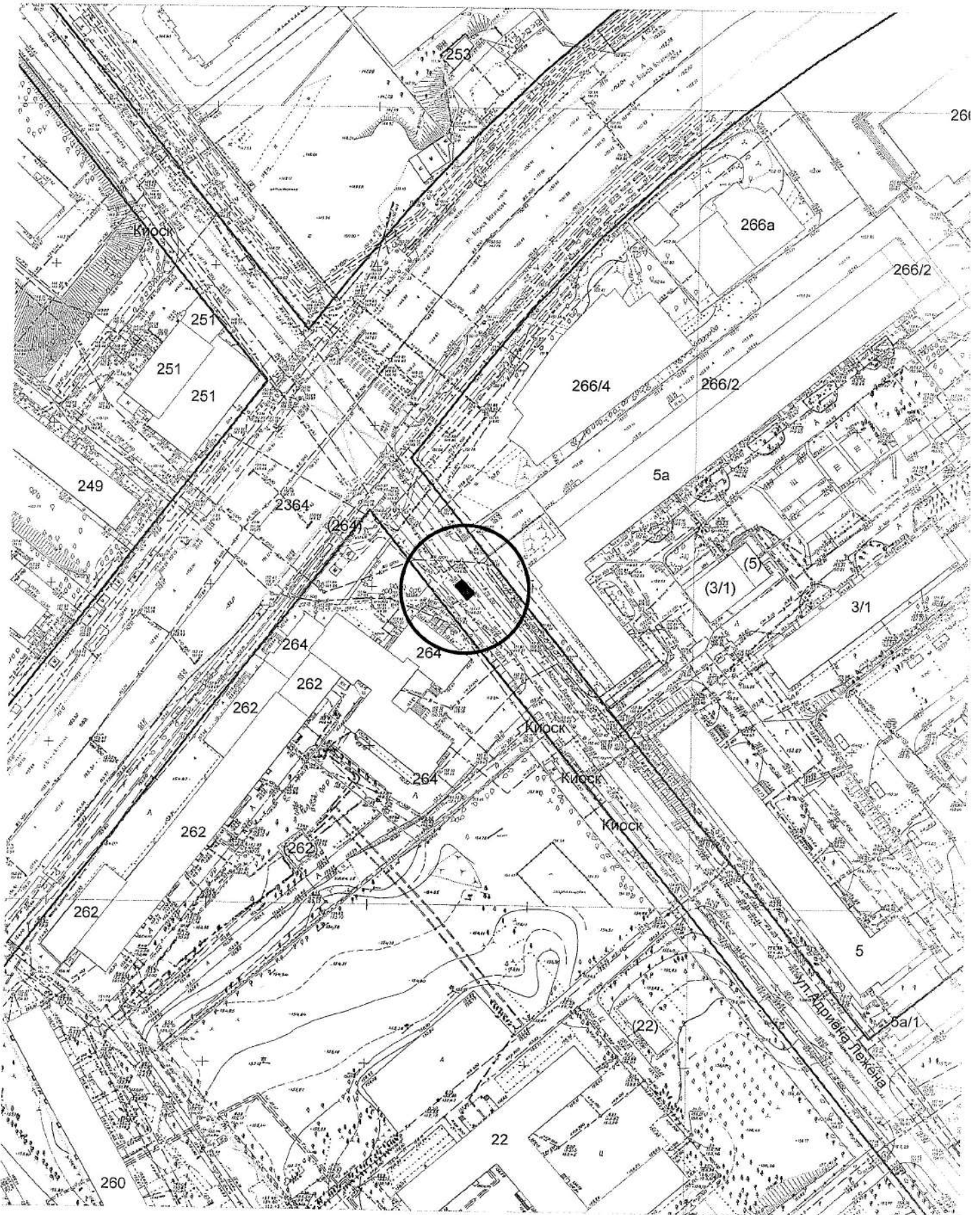
Карта - схема территории № 89
по адресному ориентиру ул. Б. Богаткова, 249
на топографическом плане М 1 : 1500



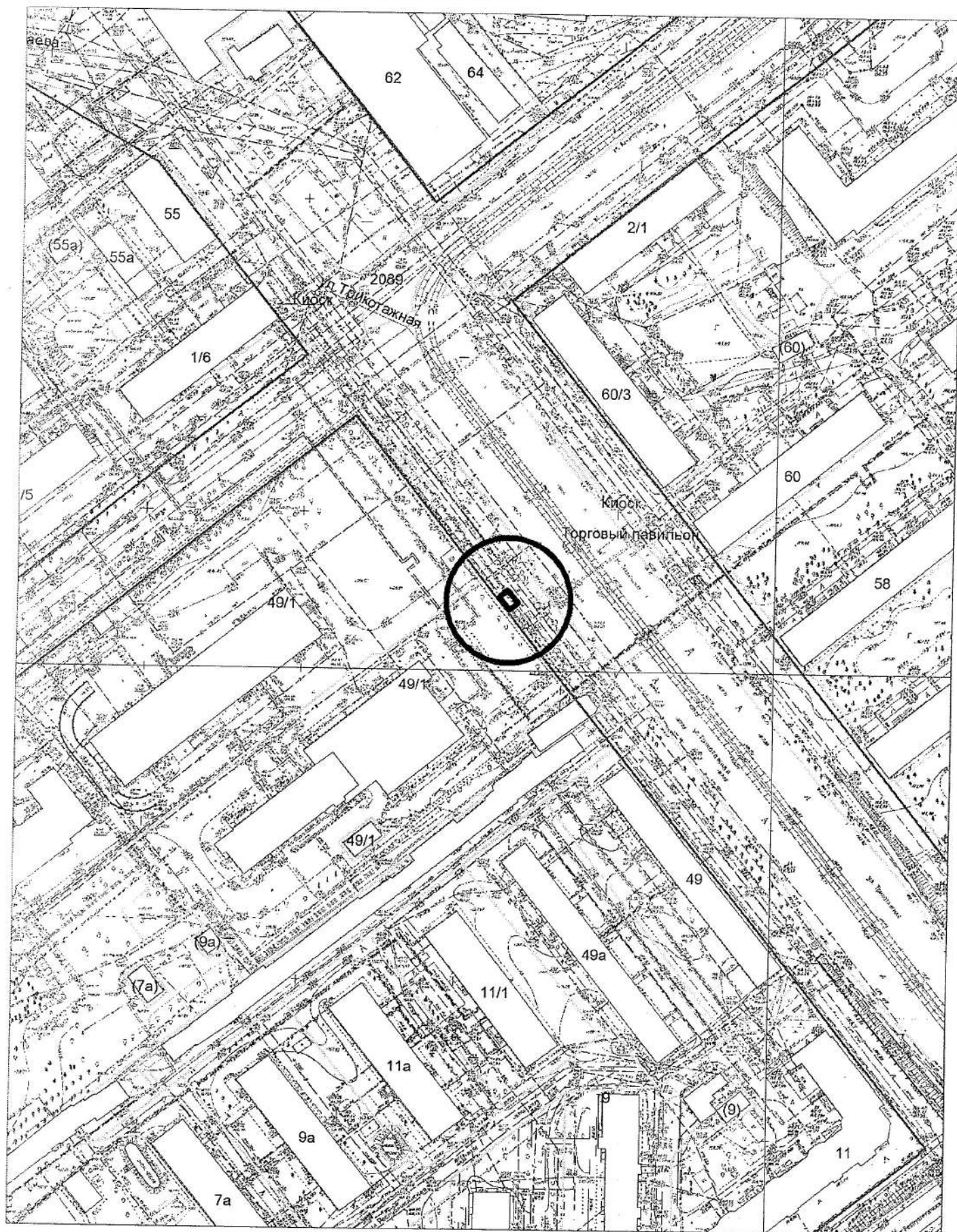
Карта - схема территории № 90
по адресному ориентиру Б. Богаткова, 264
на топографическом плане М 1 : 1500



Карта - схема территории № 91
по адресному ориентиру ул. Б. Богаткова, 264
на топографическом плане М 1 : 1500



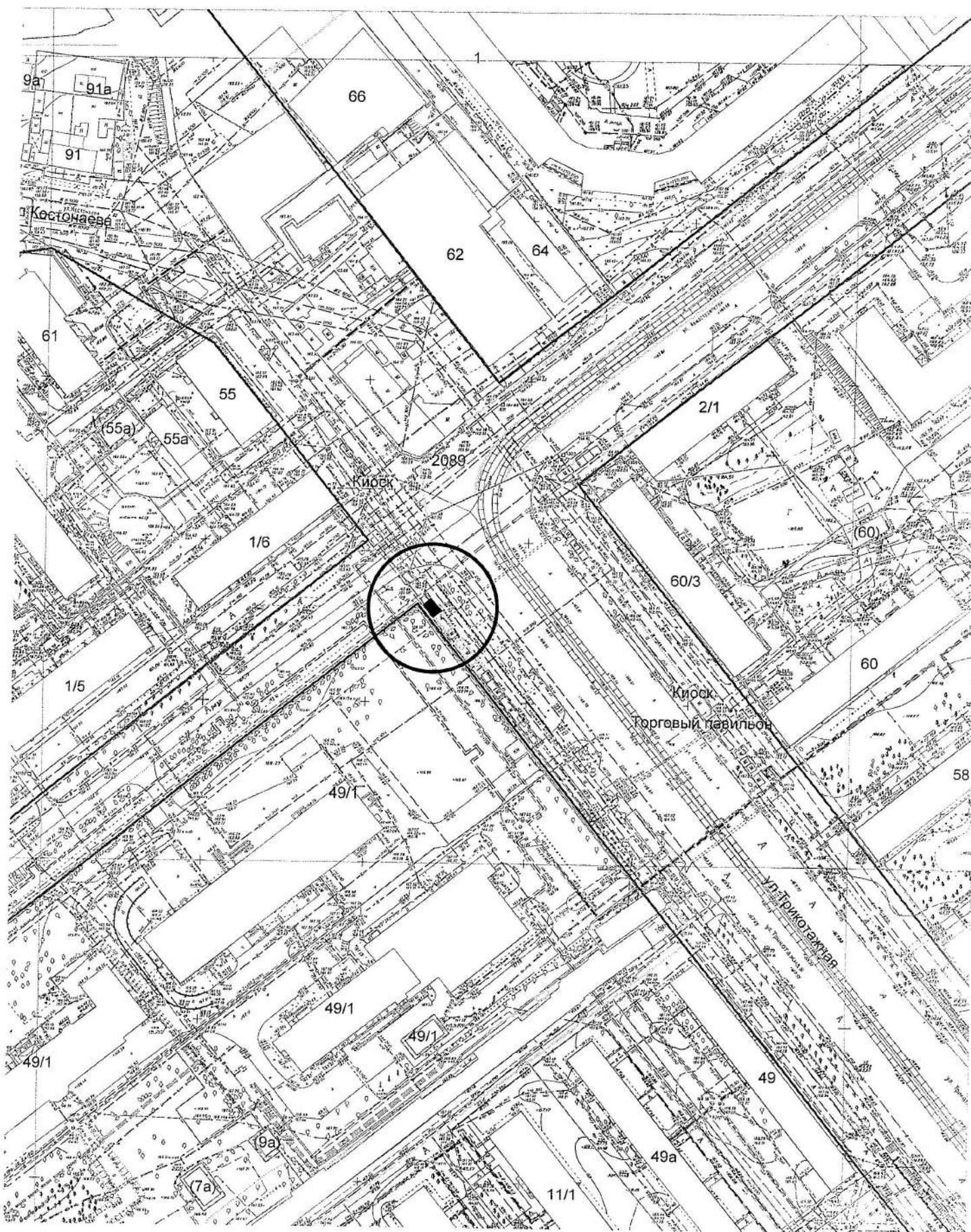
Карта - схема территории № 92
по адресному ориентиру ул. Трикотажная, 49/1
на топографическом плане М 1 : 1500



Карта - схема территории № 93

по адресному ориентиру ул. Трикотажная, 49/1

на топографическом плане М 1 : 1500



Карта - схема территории №94
по адресному ориентиру ул. Трикотажная, 49/1
на топографическом плане М 1 : 1500

